

SCHEDA ANALISI ALBERO

N° pianta	18408	
Specie vegetale	<i>Pinus pinea</i>	
Classe propens. cedim.	C	
Data analisi	27 Dicembre 2024	
Sito d'intervento	Parco Arbostella Salerno (SA)	
Tipo di impianto	Filare	
Area di radicazione	Inerbita, aiuola con marciapiede laterale	
Diametro a 130 cm	80 cm	
Classe altezza	8-10 m	
Larghezza chioma - classe	5-10 m	
Altezza 1° palco	5 m	
Rapporto H/D (altezza/diametro)	11	
Posizione	Intermedio	
Vigore	Scarso	
Fase morfofisiologica	Adulto (7-8)	

ANALISI VISIVA: indicazione dei difetti strutturali dell'albero se rilevati

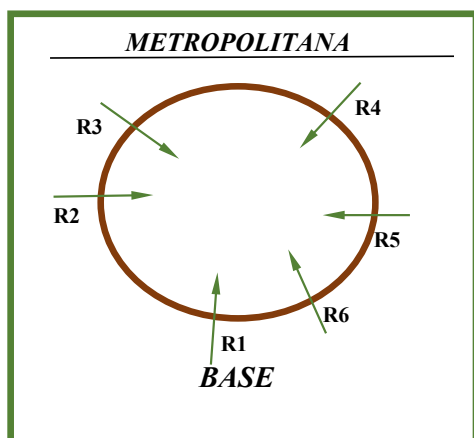
Colletto	Allargato;
Radici	Radici affioranti, sollevamento pavimentazione;
Fusto	Ferita in chiusura, ferita/e aperta, inclinato lieve;
Chioma	Asimmetrica, anastomosi, strobili maturi, presenza di (<i>Toumeyella parvicornis</i>);
Branche	Anastomosi, ferita aperta, ferita in chiusura, monconi;
Rami	Secco fisiologico, secco rilevante, spezzati.

ANALISI STRUMENTALE: valori rilevati in campo; Resi IML PD500 (Rn e Fn) – Alla base(R) e al Fusto (F)

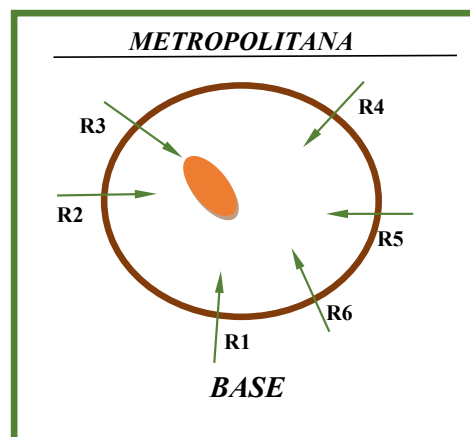
	R1	R2	R3	R4	R5	R6
<i>h da terra - cm</i>	5	5	5	5	5	5
<i>n° file – measurement n°</i>	29	30	31	32	33	34
<i>diametro - cm</i>	105	105	105	105	105	105
<i>punto di analisi*</i>	C/R	C/R	C/R	C/R	C/R	C/R
<i>velocità di avanzamento ago</i>	4	4	4	4	4	4
<i>angolo di misurazione °</i>	-32	-27	-21	-32	-36	-36

*C colletto, C/R colletto verso radici, R radici, F fusto, B branca, CR cordone radicale

INDICAZIONE DEI SONDAGGI ESEGUITI



**RAPPRESENTAZIONE EVENTUALE
INDICATIVA DEI DIFETTI E DELLE CAVITA'
RILEVATE**



CONCLUSIONI E NOTE OPERATIVE

Risultati strumentali: **presenza di apprezzabili anomalie strumentali nell'area radicale al di sotto del colletto;**

Rapporto tra altezza e diametro (H/D): **(11) Sufficiente;**

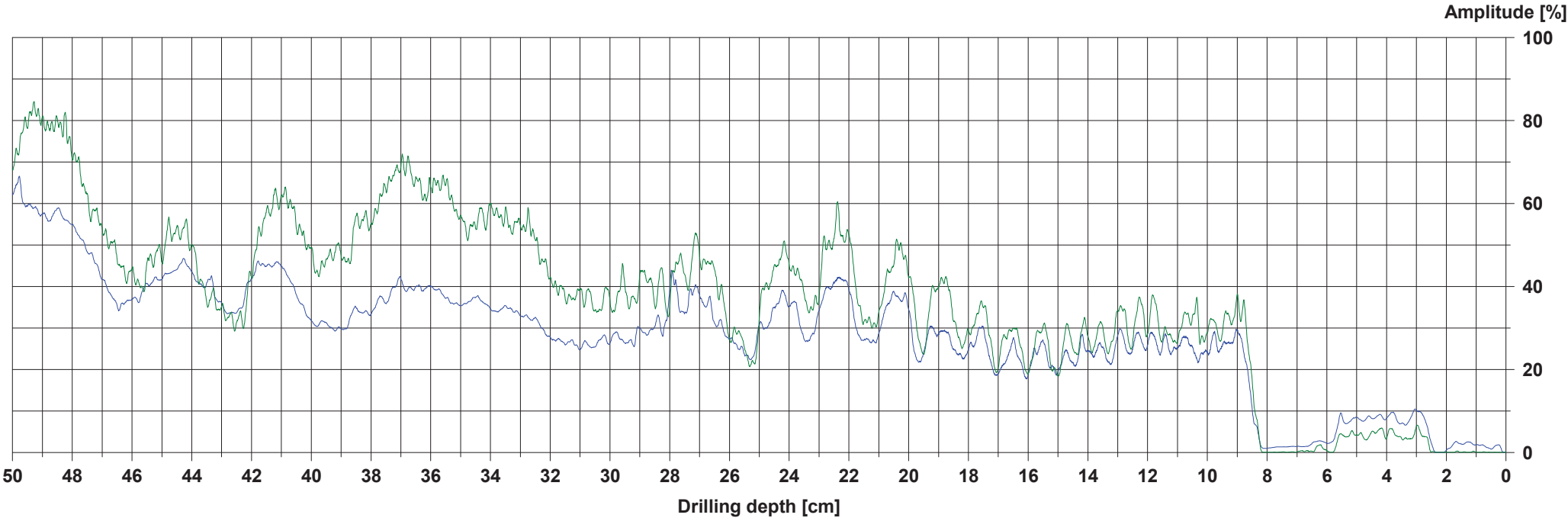
Propensione al cedimento: **Moderata/media.**

Classe di propensione al cedimento - graduatoria S.I.A. (Società Italiana di Arboricoltura): **C**

In considerazione dei difetti e dei dati strumentali rilevati il soggetto arboreo analizzato dovrà essere necessariamente interessato 1) da interventi di rimonda del secco ed eliminazione periodica degli strobili (pigne) maturi; 2) essere sottoposto tra un anno e periodicamente ad un monitoraggio di verifica della stabilità. Si consiglia di effettuare inoltre un trattamento fitosanitario endoterapico contro la citata cocciniglia del pino *Toumeyella parvicornis*.

Measuring / object data

Measurement no.:	29	Speed	: 2500 r/min	Diameter:	
ID number	:	Needle state:	ok	Level	:
Drilling depth	: 50,00 cm	Tilt	: -32°	Direction:	
Date	: 07.01.2025	Offset	: 90 / 258	Species	:
Time	: 10:28:42	Avg. curve	: off / off	Location	:
Feed	: 150 cm/min	Name	:		

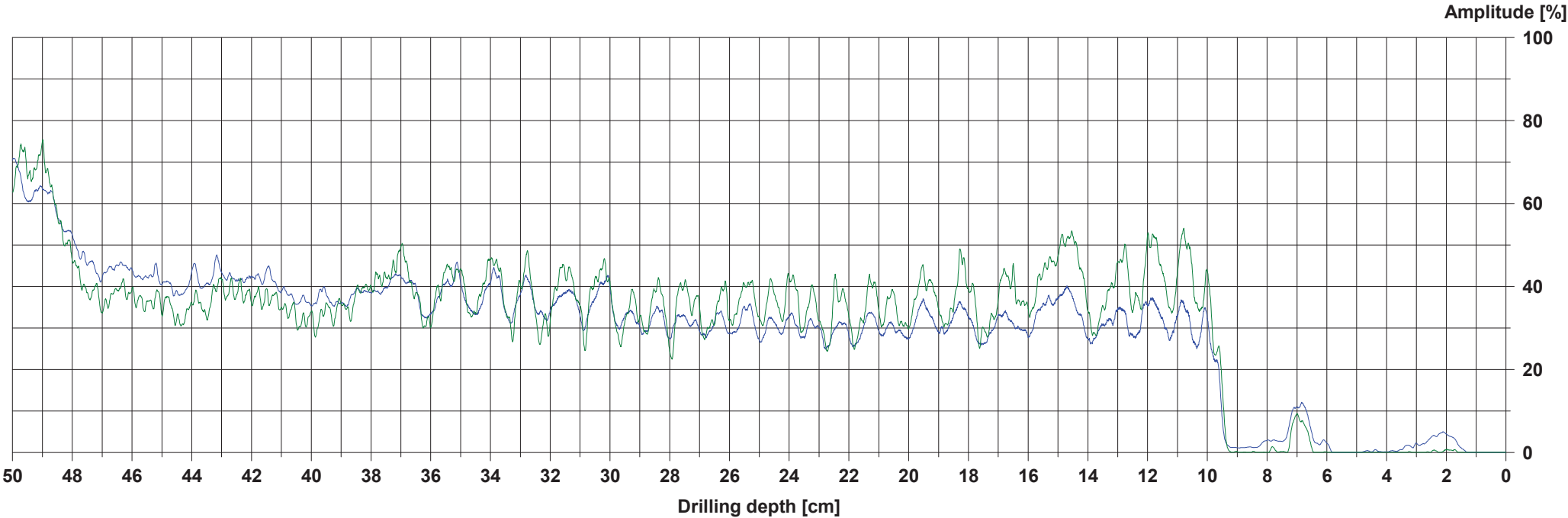


Assessment

Comment

Measuring / object data

Measurement no.:	30	Speed	: 2500 r/min	Diameter:	
ID number	:	Needle state:	ok	Level	:
Drilling depth	: 50,00 cm	Tilt	: -27°	Direction:	
Date	: 07.01.2025	Offset	: 91 / 259	Species	:
Time	: 10:30:31	Avg. curve	: off / off	Location	:
Feed	: 150 cm/min	Name	:		

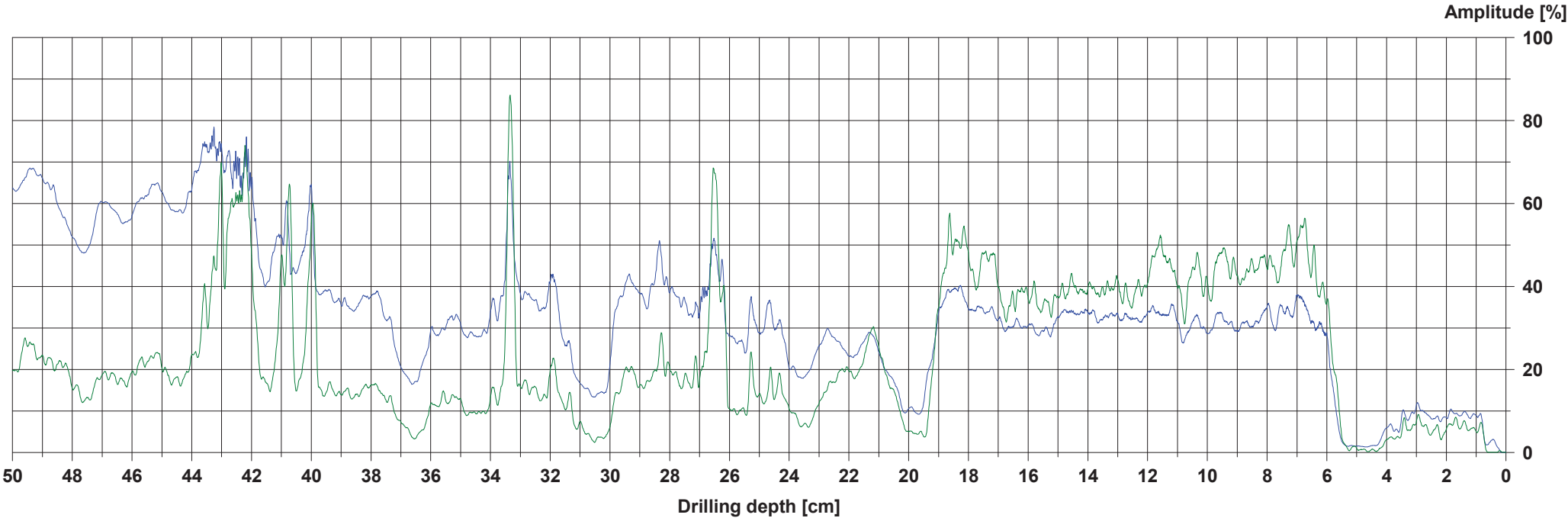


Assessment

Comment

Measuring / object data

Measurement no.:	31	Speed	: 2500 r/min	Diameter:	
ID number	:	Needle state:	ok	Level	:
Drilling depth	: 50,00 cm	Tilt	: -21°	Direction:	
Date	: 07.01.2025	Offset	: 88 / 262	Species	:
Time	: 10:31:34	Avg. curve	: off / off	Location	:
Feed	: 150 cm/min	Name	:		

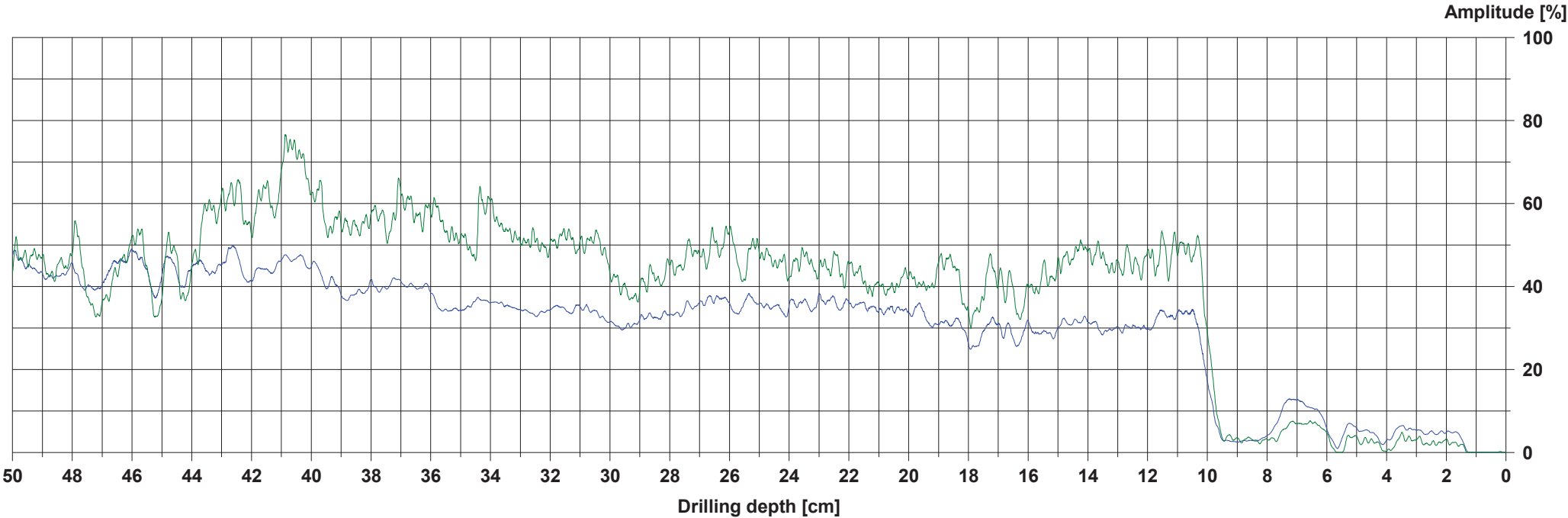


Assessment

Comment

Measuring / object data

Measurement no.:	32	Speed	: 2500 r/min	Diameter:	
ID number	:	Needle state:	ok	Level	:
Drilling depth	: 50,00 cm	Tilt	: -32°	Direction:	
Date	: 07.01.2025	Offset	: 81 / 257	Species	:
Time	: 10:33:11	Avg. curve	: off / off	Location	:
Feed	: 150 cm/min	Name	:		

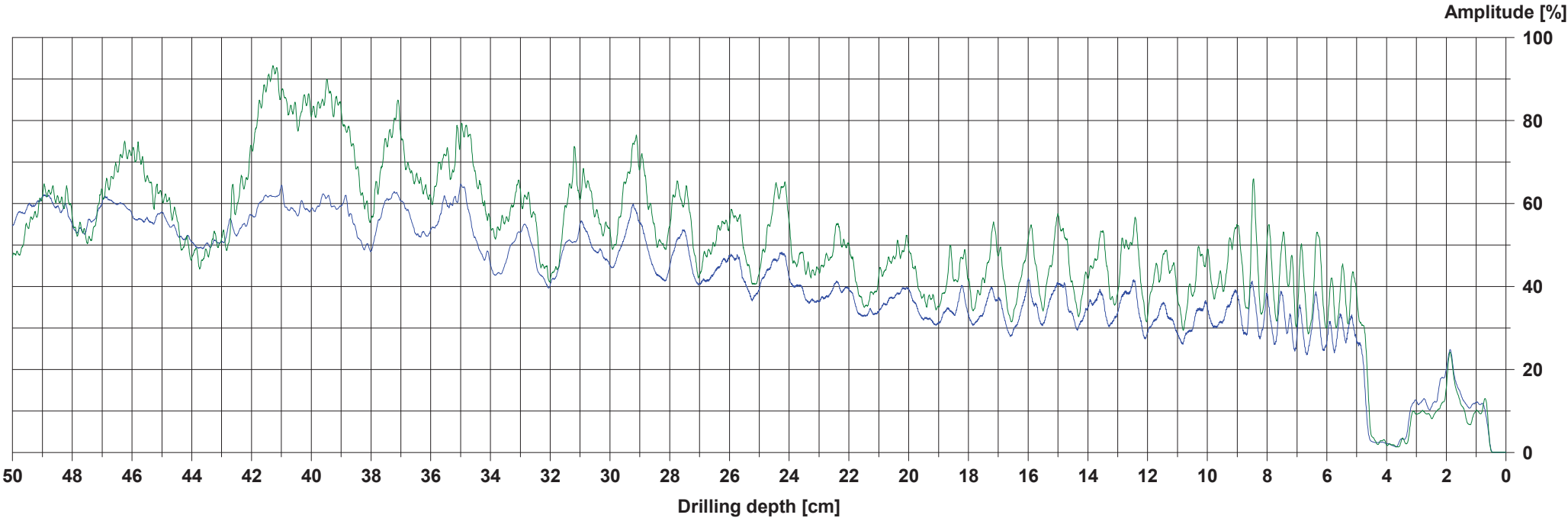


Assessment

Comment

Measuring / object data

Measurement no.:	33	Speed	: 2500 r/min	Diameter:	
ID number	:	Needle state:	ok	Level	:
Drilling depth	: 50,00 cm	Tilt	: -36°	Direction:	
Date	: 07.01.2025	Offset	: 78 / 257	Species	:
Time	: 10:34:32	Avg. curve	: off / off	Location	:
Feed	: 150 cm/min	Name	:		

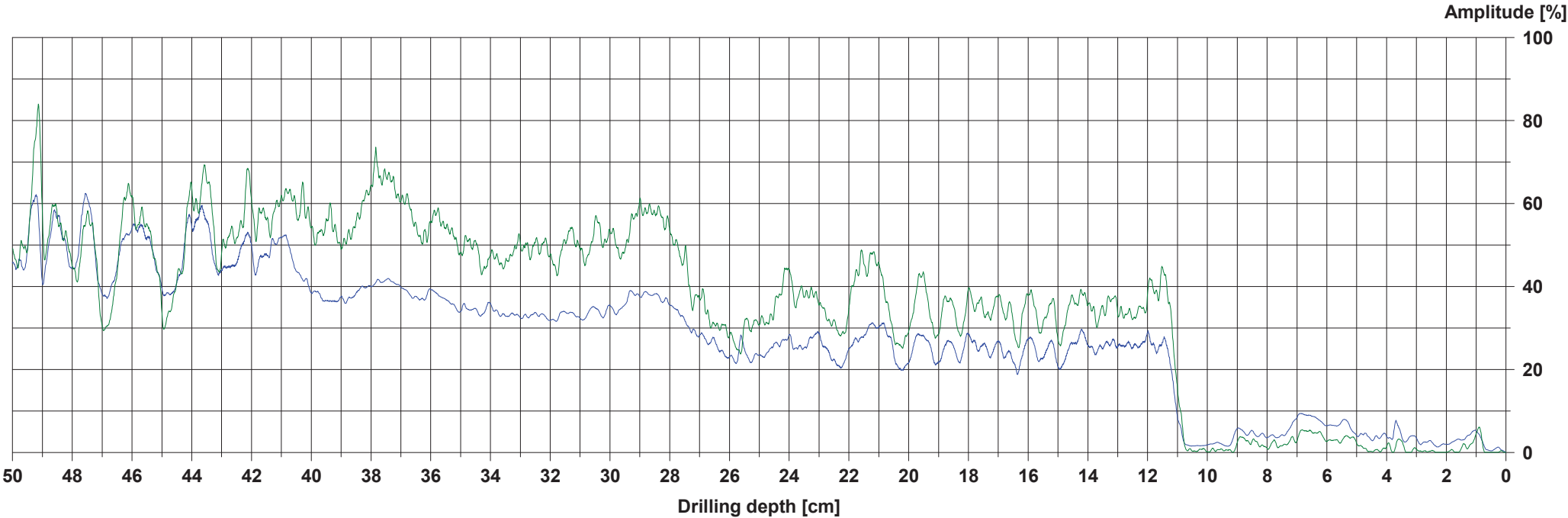


Assessment

Comment

Measuring / object data

Measurement no.:	34	Speed	: 2500 r/min	Diameter:	
ID number	:	Needle state:	ok	Level	:
Drilling depth	: 50,00 cm	Tilt	: -36°	Direction:	
Date	: 07.01.2025	Offset	: 80 / 260	Species	:
Time	: 10:35:32	Avg. curve	: off / off	Location	:
Feed	: 150 cm/min	Name	:		



Assessment

Comment